

Érkezett:

1975/2017. Kéthely	1	Előadó: MV
-----------------------	---	---------------

HIRDET MÉNY

Alulírott földtulajdonosok, képviselők, a vad védelméről, a vadgazdálkodásról, valamint a vadásatról szóló hatályos 1996. évi LV. Törvény (továbbiakban: Vtv.) és a végrehajtására kiadott hatályos 79/2004. (V.4.) FVM rendelet (a továbbiakban együttesen: Vhr.) vonatkozó rendelkezései alapján, a **14-350170-410 kódszámú vadászterület** földtulajdonosi közösség gyűlésének összehívását kezdeményezzük.

A Somogy Megyei Kormányhivatal SO-04H/FM/00351-7/2017. számú határozatában módosította a14-350170-410 kódszámú vadászterület határát, az alábbi, egyedi azonosítására alkalmas leírás szerint:

Északi határ:

A 7-es számú főút és a Balatonszentgyörgy 021/8 hrsz-ú út találkozásától észak-keletnek a 7-es számú főút és a 76-os számú főút találkozásáig (Balatonberény körforgalom). A 76-os úton dél-keleti irányba az M7-es autópályáig. Az autópályán Budapest felé haladva a Nyugati-övcatornáig. A Nyugati-övcatornán dél-keleti, majd keleti irányban a Somogyszentpál 05 hrsz. út hídjáig.

Keleti határ:

Innen déli irányban a Somogyszentpál 0161, 0182 hrsz. utakon a Somogyszentpál zártkerti 1111/1 hrsz. útig. Ezt déli irányban követve a Somogyszentpál 0172 útig. Ezen nyugatra a Somogyszentpál 0174 hrsz. útig, Ezen és 0122 hrsz. úton délre a Somogyszentpál-Marcali közigazgatási határig. Ezen kelet felé a Marcali 0302/20 hrsz. útig, s azon déli irányban a rádióadóig. Annak keleti oldalán délnek a Somogyszentpál 088/1 hrsz. úton a 082 hrsz. útig, az erdő északi széléig a 130,3 magassági pontig. Innen kelet felé a csömendi erdő középső nyiladékaig. A nyiladékon délnek a 125,7 és a 124,7 magassági pontokat érintve a Marcali-Öreglak közútig.

Déli határ:

A Marcali - Öreglak összekötő műúton nyugati irányban Marcali központjáig.

Nyugati határvonal:

Marcaliból a 68-as főúton észak felé Kéthelyig, a Vár utcáig. A Vár utcán nyugatnak, majd a Kéthely 083, 071/2, 071/1 hrsz utakon nyugati irányban a 143,4 magassági pontig. Innen északnyugatnak a Kéthely 048 hrsz árkon északnyugati irányban a Kéthely-Balatonújlak közigazgatási határig. A közigazgatási határon a Hollád 081 hrsz-ú útig, majd azon a Bari hegyi út kezdetéig a Hollád 1366/1 hrsz-ú útig. A Bari-hegyi úton északnak a Hollád 1366/1, a 1366/2, majd a Balatonszentgyörgy 023/3, a 023/12, a 023/13, a 023/9, a 024/4, a 023/11, a 023/10, a 021/8 hrsz-ú utakon a 7-es számú főútig a kiindulási pontig.

A gyűlés helye: Somogyszentpál 0137 hrsz. „Vadászház”
A gyűlés ideje: 2017. október 29. 13.00 óra
Regisztráció: A gyűlés helyén, 2017. október 29. napján 12.00 órától 13.00 óráig. A regisztrációra a megjelölt időszakban érkezők jelentkezhetnek.

A gyűlés tisztségviselőinek megválasztását, a Vhr. 12. § (1) bekezdés a), b), c) pontjaiban előírtak jegyzőkönyvbe foglalását, a regisztráció és a megállapított szavazati arányok elfogadását, valamint a határozathozatal szabályairól szóló tájékoztatást követően tárgyalandó napirendi pont:

- Döntés a vadászterület határának Vtv. 20. § (1) bekezdése szerinti megváltoztatására irányuló, a Vtv-ben foglaltaknak megfelelő tartalmú kérelem előterjesztéséről: a 14-350150-410 és a 14-350170-410 kódszámú szomszédos vadászterületek közös határának egyezséggel történő módosításáról**

A tulajdonosi közösség gyűlésén a megjelent, igazoltan földtulajdonnal rendelkezők - illetve azok meghatalmazott képviselői - a tulajdonukban álló földterület - ideértve a medret is - aránya szerint számított szavazattöbbséggel határoznak. Vadászterületnek minősülő ingatlan esetében csak egy személy tehet érvényesen jognyilatkozatot. Ha az ingatlanak több tulajdonosa van, a tulajdonostársak képviselőitől tulajdoni hányaduk arányában számított szótöbbséggel határoznak.

A képviselői szabályaira való figyelmeztetés:

Ha a határozathozatal alkalmával a föld tulajdonosa nem személyesen tesz jognyilatkozatot, képviselőtől a Vhr. 7. § (2) bekezdésében meghatározottak szerint gondoskodhat, azaz képviselőtől a Polgári Törvénykönyv képviselői jogra vonatkozó rendelkezéseinek megfelelő és a Vhr. 15. sz. mellékletben meghatározott adattartalommal kiállított meghatalmazás útján gondoskodhat.

A FÖLDTULAJDONOST MEGILLETŐ VADÁSZATI JOGGAL KAPCSOLATOS MEGHATALMAZÁS KÖTELEZŐ ADATTARTALMA

- A meghatalmazó adatai:
 - A meghatalmazó neve (név, születési név)/cégneve:
 - A meghatalmazó születési helye, ideje:
 - A meghatalmazó személyazonosságát igazoló okmányának típusa és száma, jogi személy esetén adószáma:
 - A meghatalmazó anyja neve:
 - A meghatalmazó lakcíme, jogi személy esetén székhelye:

2. A meghatalmazott személyes adatai:
- 2.1. A meghatalmazott neve (név, születési név)/cégneve:
- 2.2. A meghatalmazott születési helye, ideje:
- 2.3. A meghatalmazott személyazonosságát igazoló okmányának típusa és száma, jogi személy esetén adószáma:
- 2.4. A meghatalmazott anyja neve:
- 2.5. A meghatalmazott lakcíme/jogi személy esetén székhelye:
3. A meghatalmazással érintett ingatlan(ok)ra vonatkozó adatok:
- 3.1. Település:
- 3.2. Helyrajzi szám:
- 3.3. Művelési ág:
- 3.4. Terület nagysága hektárban:
- 3.5. Tulajdoni hányad: 3.6. Tulajdoni hányadra eső terület hektárban:
4. A meghatalmazás tárgya, valamint a meghatalmazó nyilatkozata, hogy a meghatalmazás aláírásával valamennyi, azonos tárgykörben korábban adott meghatalmazását visszavonja.
5. Keltezés, a meghatalmazó aláírása
6. Tanúk
- 6.1. neve:
- 6.2. lakcíme:
- 6.3. aláírása:

Állami tulajdonú földterület esetén a vadászati joggal kapcsolatos eljárásokban meghatalmazásnak minősül a vagyongazdálkodási szerződésbe foglalt, vadászati joggal összefüggő képviselőre vonatkozó meghatalmazás, amely a meghatalmazott által bemutatott, a képviselővel érintett állami földterületek listájával együtt érvényes.

A meghatalmazás a Vhr. 9. § (3) bekezdésében meghatározott, a tulajdonjog igazolására elfogadható dokumentumok valamelyikével együtt érvényes.

A vadászterületnek minősülő ingatlan tulajdonjoga igazolásaként el kell fogadni:

- a) az ingatlan tulajdoni lapjának hiteles másolatát;
- b) az ingatlan tulajdonjogának földhivatali bejegyzéséről szóló határozat eredeti vagy közjegyző által hitelesített másolati példányát;
- c) az ingatlanügyi hatóság által papíralapon vagy elektronikus adathordozón kiadott földkönyvet vagy tulajdonosi adatokkal kiegészített földkönyv kivonatot;
- d) az ingatlanügyi hatóság által papíralapon vagy elektronikus adathordozón kiadott, a tulajdonosok nevét, tulajdoni hányadát, a földrészletek helyrajzi számait, valamint azok területét hektárban tartalmazó összesítőt;
- e) az ingatlan-nyilvántartási adatbázishoz adatátviteli vonalon való csatlakozással számítógépes hálózaton történő adatlekéréssel történő helyszíni adatbemutatást, vagy a tulajdoni lapról elektronikus formában szolgáltatott nem hiteles másolat helyszíni bemutatását.

A vadászterület térképi megjelölését a hirdetmény 1. sz. melléklete tartalmazza.




A vadászterület területe **5604. ha**, a kezdeményezők által tulajdonolt, illetve képviselt területnek a vadászterület összes tulajdonosának tulajdoni hányada arányában számított aránya: **25,09. %** (1406,56. ha).

A fentiek alapján a kezdeményezők ez úton nyilatkoznak arról, hogy a tulajdonosi gyűlés összehívását a vadászterület összes tulajdonosának a tulajdoni hányada arányában számított legalább egyötöde kezdeményezte.

A hirdetményben nem közöltekre a Vtv. és a Vhr., valamint a vonatkozó további jogszabályok rendelkezései az irányadóak.

Melléklet: a 14-350170-410 kódszámú vadászterület térképi megjelölése

A földtulajdonosi gyűlés összehívását kezdeményezik:

A kezdeményezők adatai, az egész vadászterülethez viszonyított tulajdoni arányuk			
Név	Terület (ha)	Arány (%)	Aláírás
Varga László Nándor	636,25	11,35	
Dr. Steinmetz Ádám	613,16	10,94	
Schmidt László	157,15	2,8	
Összesen:	1406,56	25,09	

Előttünk, mint tanúk előtt:

1.) MARCI BALOGHnév
8100 Kacat B- u 50.lakcím
[Signature] aláírás

2.) BALOGH BALITTnév
8100 Kacat B- u 50.lakcím
[Signature] aláírás

Közzétételi igazolás:

A hirdetményt azonnali kifüggesztésre átvettem, illetve a hirdetmény levételéig gondoskodom annak folyamatos kifüggesztéséről.

	Átvétel napja dátum, aláírás, bélyegző	Kifüggesztés napja dátum, aláírás, bélyegző	Levétel napja dátum, aláírás, bélyegző
Somogy Megyei Kormányhivatal
Marcali Város Önkormányzata
Kéthely Község Önkormányzata	 09.26. 	 09.27.
Csömend Község Önkormányzata
Somogyzentpál Község Önkormányzata
Balatonfenyves Község Önkormányzata	 09.26.	 09.27.
Balatonujlak Község Önkormányzat
Balatonszentgyörgy Község Önkormányzata
Hollád Község Önkormányzata
Balatonkeresztúr Község Önkormányzata
Balatonberény Község Önkormányzata

[Signature] [Signature] [Signature]

1. számú melléklet: A 14-350170-410 kódszámú vadászterület térképi megjelölése

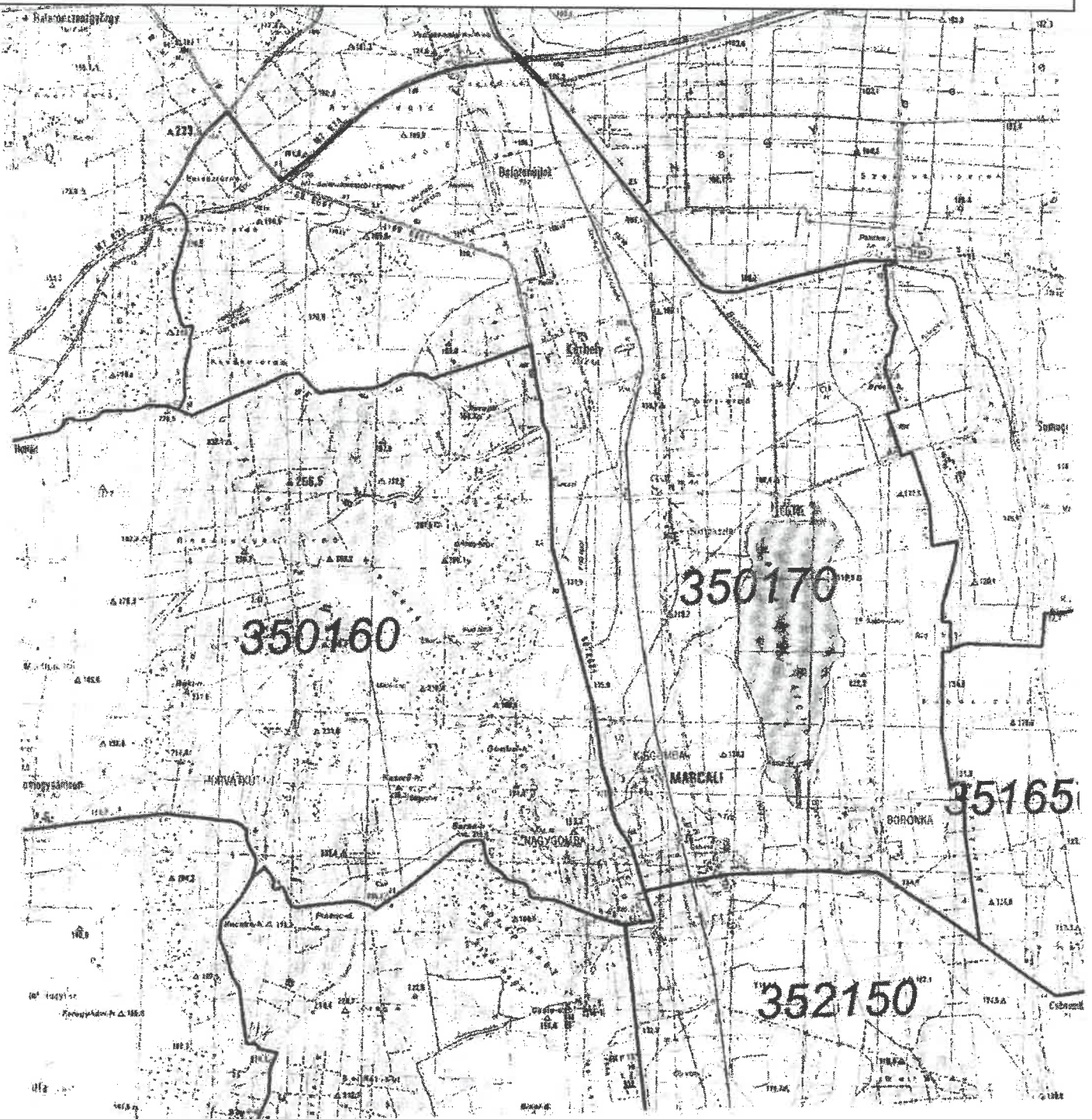
A földtulajdonosi gyűlés összehívását kezdeményezik:

Előttünk tanúk előtt:

Név: *KARIS Balázs* Név: *BALOGH DKL110*

Cím: *Székelykeresztúr 551* Cím: *8200 Mocsok Bui 410*

Aláírás: *[Signature]* Aláírás: *[Signature]*



[Handwritten signature]